

Guide des balades

Les plus belles randonnées à découvrir en famille toute l'année



SAINT NIZIER DU MOUCHEROTTE

LANS EN VERCORS

VILLARD DE LANS

CORRENÇON EN VERCORS



Accédez à une multitude d'activités !

Piscine à vagues - eau à 30° C - toboggans
sauna - hammam - jacuzzi...

Activateur de bonheur **PLAY**

Bienvenue

ACCÉDER À L'INFORMATION

Numéros utiles

**Office de Tourisme
Lans en Vercors**
246 av. Léopold Fabre
38250 Lans en Vercors
Tél. +33 (0)4 76 95 42 62
tourisme@lansvercors.com
www.lansvercors.com

**Office de Tourisme
Villard de Lans**
101, place Mure-Ravaud
38250 Villard de Lans
Tél. : +33 (0)4 76 95 10 38
info@villardelans.com
www.villardelans.com

**Office de Tourisme
Corrençon en Vercors**
Le village
38250 Corrençon en Vercors
Tél. : +33 (0)4 76 95 81 75
info@correncon.com
www.correncon.com

Secours en montagne
04 76 22 22 22

**Numéro d'urgence
européen 112**

Pompiers 18

Sommaire

- 4** *Comment utiliser ce guide ?*
- 5** *Le Vercors, un territoire qui ne manque pas d'air*
- 6** *Villard de Lans*
- 7** *Corrençon en Vercors*
- 8** *Lans en Vercors*
- 9 > 19** *Balades à Lans en Vercors, St Nizier et Engins*
- 20 > 33** *Balades à Villard de Lans*
- 34 > 49** *Balades à Corrençon en Vercors*
- 50 > 51** *ViaVercors, balades intervillages*

Crédits photos

D. Boudin - D. Cavat - S. Charles - A. Collado - C. Girard-Blanc T. Hytte - V. Juraczek - L. Martin - L. Quéméré - I. Touet

Imprimé sur papier provenant de forêts à gestion durable à la MANUFACTURE des Deux-Ponts.

COMMENT UTILISER CE GUIDE ?

Été comme hiver, à votre guise !

Grâce à la carte panoramique centrale, repérez l'itinéraire de balade qui vous intéresse, son numéro puis retrouvez son descriptif détaillé dans les pages suivantes. En hiver, la durée du parcours peut varier en fonction de la qualité et de la quantité de neige.

Les balades décrites ne présentent aucune difficulté technique, ni itinéraire exposé (rochers, passages aériens...). Cependant, la montagne est un milieu naturel où le risque demeure toujours présent. Le temps change vite, même quand le soleil brille.



Adapté aux familles avec jeunes enfants



Possible l'été



Possible l'hiver



Possible en raquettes à neige



Possible en poussette tout terrain



Possible en fauteuil roulant



Aire de pique-nique



Barbecue

Conseils pratiques

Prudence avant de partir

- Consultez les prévisions météo
- Prévenez (famille, hébergeur...) de votre itinéraire
- Équipez-vous : bonnes chaussures de marche (même pour les enfants !), vêtements imperméables et chauds, lunettes de soleil et chapeau (surtout pour les enfants)
- Emportez un petit sac à dos contenant de l'eau, des barres énergétiques et de la crème solaire
- Ne prenez pas de raccourci : quitter un sentier est souvent la meilleure façon de se perdre !

Bonne conduite en montagne, respectons la nature !

Les 10 règles du randonneur

- Je ne laisse aucun déchet en montagne
- Je referme les barrières et portillons des parcs à bétail
- Je ne prends pas de raccourci pour limiter l'érosion des sols
- Je ne piétine pas dans les prés pour laisser l'herbe au bétail
- Je partage les sentiers avec les vététistes, les cavaliers, ou les fondeurs
- Je respecte les propriétés privées
- Je ne cueille pas les fleurs protégées ou rares
- Je tiens mon chien en laisse pour ne pas déranger le bétail et la faune sauvage
- Je sais être discret pour les autres randonneurs et pour les animaux
- Je ne campe pas sans autorisation et je ne fais pas de feux de camp.

... LE VERCORS, UN TERRITOIRE ...

qui ne manque pas d'air !



Pays de Nature

Véritable citadelle naturelle de calcaire, le Parc Naturel Régional du Vercors s'étend sur 186 000 hectares entre la vallée de l'Isère au Nord et le Diois au Sud. L'eau a taillé dans ses falaises des gorges profondes, des cirques majestueux, des grottes et des gouffres parmi les plus célèbres d'Europe. Plateaux boisés et vallons modelés par l'agriculture abritent une faune et une flore remarquable. Protéger et valoriser ces richesses, maintenir l'activité économique et développer une harmonie entre les hommes et le milieu, sont les objectifs qui ont conduit à la création en 1970, du Parc Naturel Régional du Vercors. Sept régions naturelles composent ce pays magnifique et unique : les Quatre-montagnes, les Coulmes, le Vercors Drômois, le Royans, le Diois, le Trièves et la Gervanne. Côté nord, c'est la rigueur des Alpes; côté sud, la première douceur du midi méditerranéen.

Un territoire, des hommes

Il y a cent mille ans, débute une formidable aventure humaine avec l'exploitation des richesses naturelles : gibier, silex et bois. Au siècle dernier, les hommes, au prix d'efforts énormes et de périlleux travaux, vont tailler les routes dans la verticalité des rochers. Tous ces tracés, plus hardis les uns que les autres, participent à la splendeur des sites naturels. Il faut prendre le temps de découvrir ce pays, saison

après saison, village après village, en rencontrant ses habitants. Le Parc a aménagé à Vassieux un musée de la Préhistoire couvrant le site d'un atelier de taille du silex daté de 2000 ans avant J.-C. et présentant les différentes époques de la préhistoire en Vercors. De la même façon, il a contribué à la création du musée de la Mémoire de Rochechinard consacré à l'évocation de la vie quotidienne dans le Royans au siècle dernier.

La signalétique

Afin de faciliter la randonnée en raquettes à neige, à pied et en VTT dans le Vercors, le Parc a mis au point une signalétique spécifique. Sur l'espace nordique de Villard-Corrençon-Herbouilly, elle se couple avec une "signalétique nature" permettant de trouver des informations sur la faune, la flore ou l'histoire, aux principaux carrefours pédestres du secteur. Ce principe va se généraliser sur l'ensemble du territoire du Parc. Enfin, pour aider et guider les visiteurs dans leurs randonnées, le Parc édite une série de cartoguides :

4 Montagnes / Vercors-Diois / Vercors-Drôme / Gervanne-Royans Drôme / Coulmes-Royans Isère / Monestier-de-Clermont/Clelles / GTV à pied / GTV VTT et équestre que l'on peut trouver en vente au siège du Parc à Lans en Vercors ou dans les Offices de Tourisme.

Laissez-vous guider... Les accompagnateurs en montagne et moniteurs brevetés vous proposent de nombreuses balades à thème diversifiées et conviviales. Ces professionnels vous transmettront l'amour de leur région et vous en livreront ses mille et un secrets ! Demandez la liste des accompagnateurs dans les Offices de tourisme et consultez leurs suggestions dans le programme des animations.

... VILLARD DE LANS ...

Le paradis des enfants depuis 90 ans




Villard de Lans, village/station le plus important du massif du Vercors, est une destination agréable, joyeuse et animée toute l'année. Son origine remonte aux confins de l'ère post-glaciaire et la vie économique prit force et existence dès le XIII^e siècle. Réservé à la grande bourgeoisie, le tourisme s'est renforcé tout au long du siècle dernier pour permettre à Villard d'acquérir une notoriété et une réputation avec ses fameuses "cures d'air et de lait". Il s'est diversifié dès 1925 avec l'apparition des sports d'hiver.

De nos jours, Villard de Lans a su s'affirmer comme une véritable station touristique européenne d'été et d'hiver, dynamique et chaleureuse, proposant une multitude d'activités culturelles, sportives, de loisirs ou contemplatives à découvrir seul, en couple ou en famille. C'est une station qui bouge et qui vous fait bouger : VTT, randonnée, canyoning, escalade, casino, bowling, espace aquatique, luge park... Venez jouer à vous faire plaisir.

L'accueil des visiteurs est ici une affaire de cœur et de passion.

... CORRENÇON EN VERCORS ...

Petit village paisible et accueillant



Situé à l'entrée de la plus grande réserve naturelle de France, c'est "le joli petit village de montagne" que l'on choisit pour ses fabuleux paysages. Ses forêts conservent les fleurs de lys, vestiges datant du Moyen Âge et marquant la frontière entre les territoires appartenant aux seigneurs de Sassenage au Nord et aux évêques de Die au Sud. Le "champ de la bataille", situé au cœur du golf, serait le lieu d'un affrontement historique entre les deux pouvoirs.

Avec ses tables gourmandes, son hébergement de qualité et son golf 18 trous reconnu parmi les plus

beaux parcours de montagne d'Europe, Corrençon est une destination idéale pour goûter confortablement à la vraie de montagne.

Retour à une vie paisible et chaleureuse mais jamais ennuyeuse : telle est la promesse de havre de paix "skis aux pieds" apprécié pour sa facilité d'accès à ses 235 km de pistes et à une multitude d'activités ludiques, sportives et de détente.

Labélisé famille Plus montagne, Corrençon a tout particulièrement pensé à faciliter l'accueil et la sécurité des plus petits afin que chacun puisse avoir la garantie de profiter pleinement de ses vacances.

Villard/Corrençon, 2 villages de charme, 1 espace skiable commun parmi les plus vastes domaines alpin/nordique d'Europe.

Villard, station-village joyeuse et animée. Corrençon, petit village paisible et accueillant, associent leurs sites pour Accessible à tous, les deux villages proposent un domaine relié de 235 km de pistes de ski alpin/nordique. amoureux de pleine nature de se ressourcer dans un cadre d'exception.

proposer une gamme illimitée d'activités au cœur du plus vaste domaine alpin/nordique d'Europe. L'environnement boisé, les vues panoramiques et les paysages caractéristiques du Vercors permettent aux



Lans en Vercors est une station-village de moyenne montagne qui a su conserver toute son authenticité. Véritable porte d'entrée du Parc Naturel Régional du Vercors, Lans offre tous les atouts d'une destination montagne douce et accessible située à proximité de grandes agglomérations.

Entre montagnes, plateaux, falaises et forêts, Lans constitue un cadre naturel d'une grande qualité où se côtoient une faune et une flore variées. Par son architecture historiquement riche, entre église, toits de lauzes, sauts de moineaux et hameaux historiques, les visiteurs sauront apprécier à la fois la quiétude et le dynamisme de ce village. C'est le climatisme du début du XX^e siècle qui redonna tout son caractère au village, accueillant des milliers d'enfants venant retrouver la santé, avant que le ski et les multiples activités culturelles et de pleine nature prennent la place qu'on leur connaît à présent.

Un mot sur la commune de Saint Nizier du Moucherotte

Plus haute commune du Vercors (1167 m d'altitude), Saint Nizier du Moucherotte est un village chargé d'histoire. Autre porte d'entrée du Vercors, la commune est située au pied des montagnes du Moucherotte et des Trois Pucelles. En hiver, l'unique remontée mécanique située en plein cœur du village permet un ski accessible et insolite. Du mémorial de la résistance, édifié à l'endroit exact des combats des 13 et 15 juin 1944, en passant par les restes du tremplin de saut à ski (90 m) qui accueillit les Jeux Olympiques de Grenoble en 1968 et l'hôtel Hermitage qui, implanté au sommet du Moucherotte vit passé les plus grandes vedettes des années 1960, c'est une histoire originale que le promeneur pourra découvrir le long des chemins de Saint Nizier.

Lans en Vercors, la station au rapport qualité/prix imbattable !

Idéale pour débiter mais aussi pour skier à prix doux. Les tout-petits et les moins avertis peuvent profiter des domaines débutants, tandis que pour les plus aguerris le domaine alpin des Montagnes de Lans (23 pistes) et le domaine nordique des Allières sont plus adaptés à leur pratique.

ENGINS

DÉPART : PARKING DE LA MAIRIE D'ENGINS



- Cotation : moyen
- Temps : 2h30
- Balisage : vert-jaune et GR9
- Dénivelé + : 274 m

► Au départ du parking de la mairie, prendre le chemin de la Molière jusqu'à la Taillat par le GR9. À la Taillat, monter en direction de la Grande Combe en quittant le GR. De la Grande Combe, redescendre à Rivet par la petite route puis revenir à la mairie d'Engins via les Jaux.



Le saviez-vous ?

Au-dessus d'Engins se trouve le plateau du Sornin, vers lequel s'ouvre le gouffre Berger. Si les grottes sont nombreuses sur le Vercors, la particularité de ce gouffre est d'avoir un réseau souterrain ressortant aux Cuves de Sassenage, 1141 m plus bas.

le camp de base
Pub de montagne - Bar - Restaurant
Service à toute heure

Place du village,
LANS EN VERCORS
www.lecampdebase-vercors.fr
tél : 09 51 17 52 65

La Magie des Automates

UNE VISITE MERVEILLEUSE
POUR TOUTE LA FAMILLE

Plus de 300
Personnages animés



Ouvert toute l'année à LANS EN VERCORS
Tél. 04 76 95 40 14 - www.magiedesautomates.com

SAINT NIZIER DU MOUCHEROTTE

DÉPART : NÉCROPOLE DE LA RÉSISTANCE / 2 KM DE ST NIZIER DU MOUCHEROTTE, EN DIRECTION DE GRENOBLE

► Au départ de la Nécropole de Saint Nizier, emprunter la petite route goudronnée des Charvets jusqu'à la ferme Buisson, offrant sur votre droite un panorama sur l'agglomération grenobloise et les massifs alentours. De là, faire demi-tour, le retour se fait par le même itinéraire.

Le parcours s'effectue sur une petite route peu circulante mais soyez prudent au passage des quelques véhicules.

Variante : pour un parcours plus long, emprunter le même itinéraire par la route goudronnée de Charvet mais continuer jusqu'au panneau indiquant Charvet puis prendre le sentier forestier qui part sur votre gauche en direction

- Cotation : très facile
- Temps : 45 min aller/retour
- Balisage : vert-jaune
- Dénivelé + : 15 m

Variante

- Cotation : facile
- Temps : 1h15
- Balisage : vert-jaune
- Dénivelé + : 40 m

de Goyat puis de Rochetière, Voie Rochetière avant de revenir au Mémorial via la petite route des Guillets. **Cette variante du parcours ne peut pas être empruntée en poussette ou fauteuil.**

Le saviez-vous ? Le Vercors est connu pour être un haut lieu de la résistance française pendant la seconde guerre mondiale. C'est à l'emplacement précis de l'actuel Mémorial qu'eut lieu, le 13 juin 1944, l'une des plus grandes confrontations : 250 maquisards tinrent tête aux Allemands avant d'être débordés le 15 juin. Les tombes de Jean Prévost, Eugène Chavant et bien d'autres héros occupent ce cimetière national de la Résistance.



SAINT NIZIER DU MOUCHEROTTE

DÉPART : SOMMET DU CHEMIN DU MOLLAROUT / PARKING DU PARCOURS AVENTURE DE SAINT NIZIER DU MOUCHEROTTE



- Cotation : facile
- Temps : 1h40
- Balisage : vert-jaune et Via Vercors orange
- Dénivelé + : 140 m

► **Du Mollarout, tourner le dos au Parcours Aventure** et prendre le chemin qui lui fait face. Après 500 m sur ce sentier, rejoindre le large chemin forestier, puis poursuivre en direction des Clots.



Sur cette piste forestière du bois des Plagnes, le chemin contourne le rocher de l'âne, sur lequel on peut régulièrement observer des grimpeurs sur l'une des nombreuses voies d'escalade.

Aux Clots, descendre sur la droite en direction des Volants. Traverser prudemment la route RD106 (attention, route très fréquentée) et la longer jusqu'à l'abribus. De là, on retrouve le balisage Via Vercors. Rejoindre la voie douce Via Vercors et poursuivre sur 1.5 km en direction de Saint Nizier du Moucherotte jusqu'à la Tour.

Au hameau de la Tour, rejoindre

la route RD106 en prenant à droite avant le centre de vacances. Traverser la route et avancer quelques mètres sur la gauche pour retrouver le chemin herbeux qui remonte quelques mètres plus loin sur la droite en direction du Mollarout et du Parcours Aventure, retour au point de départ.

Le saviez-vous ?

Le Vercors est un spot d'escalade reconnu. Si les falaises de Presles situées dans le Royans-Vercors sont réputées auprès des grimpeurs pour leurs grandes voies mythiques, le Vercors Nord possède également une dizaine de sites d'escalade avec 400 voies de tous niveaux à parcourir, dont un rocher "école" sur la commune de Lans en Vercors.

DÉPART : LANS EN VERCORS / OFFICE DE TOURISME



- Cotation : facile
- Temps : 2h
- Balisage : chemin du patrimoine
- Dénivelé + : 177 m

Variante

Retour par la route Saint-Donat

- Cotation : très facile
- Temps : 1h15
- Dénivelé + : 15 m

► **Au départ de l'Office de Tourisme**, avancer en direction de la sortie du village (vers le rond-point de Jaume) et prendre la première rue sur votre gauche : "Voie du Tram". Vous vous trouvez sur l'itinéraire appelé Via Vercors, en direction de Villard de Lans.

Au niveau de la plaine de Lans, bifurquer sur votre gauche en direction du Peuil, traverser le hameau et remonter en direction de la Grande Fontaine. Le sentier domine alors le Val de Lans. Suivre



les indications Bois Sigü puis École d'escalade avant de redescendre en direction du village via la Fontaine du Val Furon, les Bernards. Aux Petits Geymonds descendre puis remonter les marches en direction de la Croix puis du

Le saviez-vous ?

La piste empruntée au début du parcours est l'ancienne voie du tramway qui reliait Grenoble à Villard de 1920 à 1938. Glissement de terrain, neige et machine obsolète ont eu raison de la ligne, qui continua pourtant entre Grenoble et Saint Nizier. La ligne fut arrêtée définitivement au début des années 50.

village. Le sentier débouche en plein centre du village, face à l'église.

Le chemin est ponctué de panneaux pédagogiques évoquant l'histoire du village.

**Variante poussette/personnes à mobilité réduite**

Au hameau du Peuil, possibilité d'emprunter l'ancienne route revenant vers le village (peu de circulation), puis d'emprunter la route Saint-Donat pour arriver sur la place de l'église.

DÉPART : PARKING DU COL DE LA CROIX PERRIN (ENTRE LANS EN VERCORS ET AUTRANS)



- Cotation : moyen
- Temps : 2h
- Balisage : jaune-vert
- Dénivelé + : 230 m

Variante au départ de Lans en Vercors / Office de Tourisme

- Cotation : difficile
- Temps : 3h30
- Balisage : jaune-vert
- Dénivelé + : 560 m

min Neuf. Traverser la route départementale prudemment avant d'emprunter en face, la route forestière de Servagnet, puis récupérer le chemin en direction de la Croix Perrin.

Variante : une balade plus longue est possible au départ de l'Office de Tourisme. Se diriger vers le rond-point de Jaume, puis prendre la direction de Villard de Lans par la route, en longeant prudemment la D106 sur 500m avant de prendre le chemin de Rochefort sur la droite. Puis suivre la direction Forêt de Jay. De là, réaliser la boucle.

Le saviez-vous ?

L'Homme de Néandertal occupait déjà le Val de Lans il y a 50 000 ans avant de disparaître et de laisser place, à la faveur d'un réchauffement climatique, à l'Homo Sapiens durant la période du néolithique (vers 15 000 avant notre ère).

► **Au départ du parking de la Croix Perrin, se diriger à gauche de l'auberge et emprunter le chemin qui part le plus à droite en direction de la Croix de Jaume via la Combe du Rui par la forêt.**

À la Croix de Jaume, un large panorama s'offre à vous, au dessus de Lans en Vercors et du Val de Lans. Poursuivre sur la crête en direction du sud jusqu'à la forêt de Jay puis prendre la direction de Servagnet en passant derrière le hameau de Che-



BEC DE L'AIGLE

DÉPART : LANS EN VERCORS / OFFICE DE TOURISME



- Cotation : difficile
- Temps : 4h
- Balisage : jaune-vert
- Dénivelé + : 567 m

A éviter par temps humide

Variante retour via Croix Lichou

- Cotation : facile
- Temps : 2h15
- Balisage : vert-jaune
- Dénivelé + : 150 m

► **Au départ de l'Office de Tourisme, traverser la route principale et emprunter le chemin des Vernes puis descendre sur la droite pour rejoindre la route en contrebas. Traverser la route et rejoindre Pra Long sur la colline en face. Suivre**

la Grange Verte et la Combe en direction du Bec de l'Aigle où vous pourrez admirer le panorama sur les Gorges.

Du Bec de l'Aigle, revenir sur ses pas sur 200 m avant de prendre la direction de Croix Lichou puis du Haut Bruyant. Le chemin plonge alors dans les Gorges du Bruyant, site classé depuis 1977 de part ses caractéristiques naturelles et patrimoniales. Vous passez près des restes du moulin, avant de suivre le cours d'eau en empruntant de petites passerelles jusqu'à la rivière du Furon dans laquelle le Bruyant se jette.

Le retour vers Lans en Vercors se fait sur une large piste forestière qui longe le Furon (sur la rive opposée à la route). Lorsque cette piste prend fin, continuer sur

le sentier qui borde le Furon sur environ 100 m puis prendre sur votre gauche le sentier des Danois qui se faufile discrètement dans la forêt pour déboucher sur le plateau du Val de Lans par la Combe. De là, retour au village par l'itinéraire de départ.

Variante : une boucle plus courte peut être réalisée au départ de l'Office jusqu'au Bec de l'Aigle et retour au village via Croix Lichou puis la Grange Verte.



Le saviez-vous ?

Sur le parcours, les ruines d'un moulin installé en 1630, meules, voûtes et canaux témoignent de l'utilisation de la force de la résurgence du Bruyant, alimenté en eau toute l'année pour la mouture du blé.

DÉPART : PARKING DES BARNETS, SUR LA ROUTE DES MONTAGNES DE LANS EN VERCORS



- Cotation : facile
- Temps : 2h15 aller / retour
- Balisage : jaune-vert l'été, balisage raquettes l'hiver
- Dénivelé + : 210 m

► Au départ du parking des Barnets, prendre la direction du Collet du Furon en passant devant l'Auberge des Allières, ancienne bergerie d'alpage reconvertie en auberge d'altitude. Puis poursuivre en suivant la Salière, le Chemin des Anciens puis le Canyon, le Clos de Lans pour arriver jusqu'au Belvédère. De là, une vue dégagée sur le Val de Lans s'offre à vous. Retour au Collet du Furon puis au parking des Barnets.

Attention : l'hiver, suivre le balisage raquette afin de respecter les pistes dédiées aux skieurs de fond. L'été: des troupeaux pâturent sur le plateau des Allières, respectez le travail des bergers.



Le saviez-vous ?

Le Tétrás Lyre est l'emblème du Parc avec la tulipe australe. Si ce petit coq sauvage a presque disparu du territoire, 300 coqs sont encore présents sur les crêtes est du Vercors et notamment à Lans en Vercors. Il fait aujourd'hui l'objet de nombreuses mesures de protection.



DÉPART : PARKING DES MONTAGNES DE LANS / LA SIERRE



- Cotation : moyen
- Temps : 2h30 aller / retour
- Balisage : vert-jaune-GTV et GR 91, balisage raquettes l'hiver
- Dénivelé + : 300 m

Variante du Moucherotte

- Cotation : moyen
- Durée : 3h30
- Balisage : vert-jaune-GTV et GR91
- Dénivelé + : 565 m

► Au départ de la station de ski alpin des Montagnes de Lans, emprunter le GR91 en direction du Moucherotte, en passant par la Sierre, les Virets, les Ramées. De ce point, possibilité de faire un court aller-retour en direction de la Croix des Ramées pour le point de vue. Des Ramées, suivre le Merdaret puis la Combe de Saint Nizier. À ce carrefour, suivre l'itinéraire GTV en direction de l'abri des Ramées. Cet abri est un refuge non gardé dans lequel il est pos-

sible de passer la nuit librement lors de randonnée en itinérance, en respectant les règles de savoir-vivre (emporter ses déchets, laisser le site propre...). De la cabane, revenir au parking en suivant les Virets puis la Sierre.

Variante le Moucherotte : pour un parcours plus soutenu, à la Combe de Saint Nizier, suivre le GR91 en direction du Moucherotte. Au sommet du Moucherotte, vous trouverez une table d'orientation ainsi que la nouvelle station météorologique installée par Météo France en 2014. Le retour s'effectue par le même sentier jusqu'à la Combe de Saint Nizier puis retour via la Cabane des Ramées.

Attention : durant l'hiver, un balisage spécifique à la pratique de la raquette est installé pour la boucle des Ramées. Respectez cet itinéraire qui varie légèrement de l'itinéraire GR91 afin d'éviter les pistes de ski.



DÉPART : MONTAGNES DE LANS / LA SIERRE



- Cotation : moyen
- Temps : 2h30 aller / retour
- Balisage : jaune-vert + balisage "Vertige des Cimes"
- Dénivelé + : 315 m

Virets, prendre sur votre droite et suivre le balisage "Vertiges des Cimes".

Possibilité de suivre le même chemin pour le retour ou d'emprunter les pistes de ski.

Attention : durant l'été le plateau des Ramées et une partie des pistes de ski accueillent des troupeaux, notamment de vaches de race villarde. Respectez le travail des bergers.

Le saviez-vous ?

Vertige des Cimes est une passerelle qui s'avance sur plus de 2 m au-dessus de 300 m de vide.

Devant vous, une vue à 360° sur la chaîne du Vercors, les massifs de Chartreuse, Belledonne ou Taillefer et une vue plongeante sur Grenoble.

► **Circuit accessible à pied hors période d'ouverture de la station de ski alpin des Montagnes de Lans** (début décembre à fin mars selon enneigement).

Au départ du parking des Montagnes de Lans, prendre le GR91 en direction de la Sierre, les Virets. Prendre ensuite la direction de l'abri des Ramées et environ 500 m après le croisement des



DÉPART : PARKING DE L'ÉCOLE D'ESCALADE / SITE DU FURON



- Cotation : facile
- Temps : 2h30
- Balisage : vert-jaune l'été et balisage raquettes l'hiver
- Dénivelé + : 200 m

Le saviez-vous ?

Le Peuil est le véritable cœur historique de Lans. C'est ici que fut installée la première motte castrale, puis la demeure des Seigneurs de Sassenage. À voir : un cadran solaire de 1781 installé sur l'ancien "cabaret", un moulin à eau...

► **Au départ du parking de l'école d'escalade**, traverser la route et progresser dans la forêt en suivant le chemin du Crêt puis la Combe du Crêt pour y admirer la vue. De là, redescendre en direction du village.

En hiver, suivre le balisage raquettes qui fait bifurquer sur la droite au milieu de la forêt en



direction de l'école d'escalade, point de départ (tracé en pointillé). En été, redescendre jusqu'à la Grande Fontaine, dominant le

hameau du Peuil puis suivre la direction des Jailloux jusqu'au Bois Sigü sur le sentier forestier qui domine le village puis prendre la direction de l'École d'escalade.



DÉPART : VILLARD DE LANS / OFFICE DE TOURISME



► **Se rendre sur la place de la Libération** (communément appelée place de l'ours) et prendre à gauche la rue piétonne qui monte. **Saviez-vous que sur cette place se trouve la Maison du Patrimoine ? Une des plus belles et des plus intéressantes visites que l'on puisse faire...** Continuer tout droit jusqu'à l'intersection de deux routes (carrefour des Lèches), et prendre la direction du Pont de l'Amour. Emprunter le chemin piéton. En haut de ce passage, prendre à droite le chemin de la Fauge. Suivre la direction cascade de la Fauge/chemin des Traces/Pont de l'Amour. Traverser le pont et prendre à droite

le chemin en sous-bois (Bois Damier). Traverser la route et suivre le chemin qui se poursuit en face au bout du parking du lycée climatique. Descendre jusqu'au hameau des Gauchets. Emprunter le pont et continuer jusqu'au bout de l'im-



- Cotation : facile
- Temps : 1h15
- Balisage : jaune-vert
- Dénivelé + : 135 m

Variante : "Le chemin des traces" A/R 50 min

passé des Gauchets. De là, tourner à gauche (rue du professeur Debré). Vous retrouverez alors, l'itinéraire de départ.

Une promenade agréable, dans le centre et sur le tour du village, permettant d'apprécier le panorama sur l'ensemble du bourg. Ce sentier alterne les passages ombragés et les grands champs découverts. Les amoureux, comme les enfants, s'arrêteront au Pont de l'Amour pour profiter de cet endroit magique.

Variante "le chemin des traces" : avant le Pont de l'Amour, prendre à gauche direction Champ Gressaud et le Dessus du Corps. Soyez attentif au sentier et découvrez les traces des animaux peuplant nos contrées.



Les traces d'animaux



Le chevreuil est l'ongulé sauvage le plus commun du Vercors. Il s'observe facilement au printemps, dans les prairies en lisière des massifs forestiers.



Le lièvre vit dans la forêt aussi bien que dans les champs où les mâles se livrent à de véritables combats de boxe à la fin de l'hiver pour gagner la faveur des femelles.



La belette est un carnivore si petit qu'il poursuit les campagnols jusqu'au fond de leurs galeries.



Le renard est un auxiliaire précieux de l'agriculture car il consomme chaque année plusieurs milliers de petits rongeurs.



L'écureuil bien que diurne, est un acrobate souvent difficile à observer. On remarquera sa présence par ses empreintes laissées dans la neige ou par des restes de cônes de pin rongés.

Le chemin des traces

Pour enfants et parents curieux du patrimoine faunistique et montagnard. Vue panoramique du village. Amusez-vous à retrouver sur le chemin du Pont de l'Amour les différentes traces et les sculptures d'animaux.

La Maison du Patrimoine



Pour mieux comprendre ce qu'était la vie des montagnards du Vercors. La Maison du Patrimoine comprend trois niveaux d'exposition

installés avec goût dans l'ancienne mairie. Les collections extrêmement riches et patiemment accumulées par un amoureux du Vercors, Jacques Lamoure, recèlent des souvenirs et documents qui ouvrent la voie à une véritable ethnologie locale : outils, ustensiles de la vie quotidienne, photos. On peut apprécier les documents présentant la race bovine locale dite "Villarde", race adaptée au terrain, au climat et au travail rude de la terre du Vercors. Tél. 04 76 95 17 31



L'ASSOCIATION DES MARMOTTES VOUS OFFRE :

- Le choix, l'assurance de votre confort, la convivialité
- Sa carte «Privilèges», pour bénéficier des bons plans avec les prestataires de vos activités et les commerçants partenaires.

Soyez les bienvenus !

Tél. 06 13 22 31 60 - www.locations-villard.com

DÉPART : VILLARD DE LANS / OFFICE DE TOURISME



- Cotation : moyen
- Temps : 3h30
- Balisage : jaune-vert et blanc-rouge
- Dénivelé + : 316 m

traditionnelle. Remonter sur la droite en direction de la Fauge et reprendre le chemin de l'aller. Variante : après le Pont de l'amour, à l'intersection du chemin des traces, prendre sur la droite direction Champ Gressaud et partez à la découverte des traces d'animaux. Puis à Le Dessus du Corps récupérer le chemin de l'aller. Visite d'un site naturel exceptionnel offrant à la belle saison une flore préservée.

► Suivre les indications de la balade N°11 du Pont de L'Amour p20, traverser le pont et prendre à gauche la direction de la Fauge.

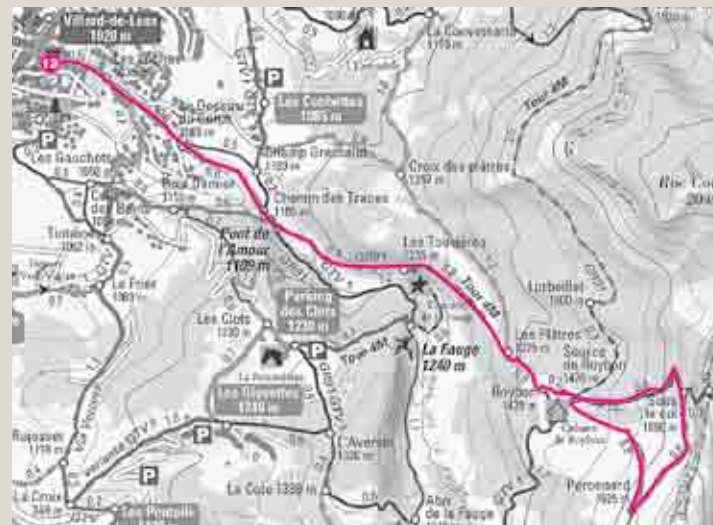
bascule dans un petit vallon, amusez-vous à retrouver le serpent sculpté dans la roche (à mi-chemin sur la droite). Au carrefour de l'Aversin prendre à droite et récupérer la piste de ski retour village. Descendre jusqu'au hameau des Clots, profitez des nouveaux bancs pour admirer l'architecture



En montant, faire une halte à la cascade de la Fauge (100 m depuis l'intersection) et reprendre le chemin. Arrivé au panneau La Fauge, suivre Abri de la Fauge et admirer le paysage, les arêtes du Gerbier se découpent sur la gauche. S'arrêter à l'abri de la Fauge (noter la présence de toilette sèche) puis reprendre vers la Cote. Le sentier



DÉPART : VILLARD DE LANS / OFFICE DE TOURISME



- Cotation : difficile
- Temps : 4h aller/retour
- Balisage : GR91 rouge-blanc puis jaune-vert
- Dénivelé + : 716 m
- Possible en hiver jusqu'à Roybon

► Suivre les indications de la balade n°11 Le Pont de l'Amour p 20. Ne pas traverser le pont, continuer tout droit en direction du

puis le refuge de Roybon (non gardé, 15 places) où vous pourrez faire une halte et admirer la magnifique perspective sur la chaîne de montagne. Amusez-vous à reconnaître les sommets grâce à la carte panoramique détachable. Le chemin se poursuit dans la forêt. On parvient au croisement Sous le Col à partir duquel on gravit, en grim pant à droite par un chemin en lacets, les 110 derniers mètres menant au Col Vert.



Col Vert. Belle montée jusqu'à la rafraîchissante source des Plâtres

Pour la redescende au panneau Sous le Col, partir à gauche sur le très agréable sentier Péronnard qui se déroule en balcon Ouest, au pied des massives et spectaculaires falaises des Arêtes du Gerbier. Au panneau Péronnard, prendre la direction de Roybon et redescendre par l'itinéraire de montée.



Attention, en été un troupeau de vaches pâture les prairies par lesquelles vous passez. Respectez le travail des bergers.



Edelweiss - 38, av. général de Gaulle 38250 Villard de Lans - 04 76 95 18 03

DÉPART : VILLARD DE LANS / OFFICE DE TOURISME



- Cotation : facile
- Temps : 1h45
- Balisage : jaune-vert
- Dénivelé + : 156 m

(repositoir surmonté d'une croix). Poursuivre vers Petit Payonère, puis sur la gauche vers la Côte. Rejoindre le hameau des Vières. Prendre la rue Albert Soboul, passer devant la Résidence le Diamant. Continuer à descendre puis remonter et passer par le Chemin de Galizon. Traverser le parking du marché et rejoindre l'Office de Tourisme.

Un sentier à découvrir le matin... De la colline de Payonère, assis au soleil, vous pourrez contempler l'ensemble de la chaîne montagneuse surplombant Villard de Lans.

► **En sortant de l'Office de Tourisme partir à gauche en direction du cimetière**, prendre la grande descente pour rejoindre le

cherolle. Continuer vers les Poulats le long du chemin bordé de lauzes (pierres plates de calcaire). Au panneau des Poulats (attention regarder au dos du panneau l'indication des Poulats) prendre à droite en direction du hameau des Lombards. Traverser le hameau jusqu'à la Croix des Lombards



camping puis à droite la montée en direction de Payonère. Admire la vue exceptionnelle du Roc Cornafion jusqu'à la Grande Mou-



- Cotation : difficile
- Temps : 3h45 aller/retour
- Balisage : jaune-vert
- Dénivelé + : 570 m

Variante par le Pic Saint-Michel

- Niveau : difficile
- Temps : 5h10 aller/retour
- Balisage : jaune-vert
- Dénivelé + : 815 m

► **Du parking des Espinasses (ou de La Conversaria), prendre le sentier en direction de la Ya (1215 m).** Continuer tout droit jusqu'au carrefour Prairies de Machiret.

Attention, en été, un troupeau de vaches pâture les prairies dans lesquelles vous allez passer, respectez le travail des bergers. De là, prendre le sentier à droite direction Font Froide puis Col de l'Arc. Le retour se fait par le

même itinéraire. Du Col de l'Arc, possibilité d'aller au Pic Saint-Michel par le sentier qui monte sur la gauche (50 min aller).



CLUB VERCORS GÈRE 5 CENTRES DE VACANCES DE 25 À 120 LITS



ACCUEIL DE TOUT GROUPE ET ORGANISATEUR DE SÉJOURS SCOLAIRES ET SPORTIFS
COMPLICE DE VOS FÊTES DE FAMILLES . TEL 04 76 95 14 45 CONTACT@CLUB-VERCORS.FR



Télécabine Côte 2000

Un grand bol d'air...
Rider sur le spot de VTT...
Une superbe vue sur le Vercors...

**OUVERT
TOUT L'ÉTÉ
et le week-end
VELOVERT**

**les week-ends
de juin et septembre**

**tous les jours
juillet août**

**1^{er} week-end
de juin**



**Bar et Restaurant
d'altitude**

Départ des randonnées

VTT
itinéraires de descente
tous niveaux

Pêche et Balades
lacs d'altitude

HORAIRES

Ouvert tous les jours
suivant les conditions météo

NON-STOP

de **9h à 17h** dernière
descente

DÉPART : VILLARD DE LANS / LES CLOTS



- Cotation : moyen
- Temps : 2h35 aller/retour
- Balisage : jaune-vert
- Dénivelé + : 415 m

► Du haut de la télécabine Cote 2000 (alt. 1720 m), continuer tout droit en passant par les Jaux et suivre le sentier de droite en direction de l'abri des Crêtes. De là, poursuivre le sentier toujours tout droit en passant par la Combe de l'Ourson. Vous atteindrez le lac de la Moucherolle (alt. 1953 m) pour y découvrir une vue imprenable sur le plateau du Vercors.

La télécabine Cote 2000...

...vous permet d'accéder, été comme hiver, au domaine d'altitude à 1720 m et à une multitude d'activités.

L'été, la télécabine Cote 2000 est le meilleur moyen d'accéder en quelques minutes aux paysages d'altitude qui sont d'une beauté spectaculaire. L'escarpement des arêtes et le dénivelé des pentes sont adaptés aux randonnées en altitude, un large choix est offert, répondant à tous les niveaux de pratique sportive. Parcours VTT, randonnées pédestres, pêche au lac des Prés et de la Moucherolle, aire de départ des parapentes, restaurants d'altitude, sentier découverte de la faune (demander votre petit feuillet auprès des remontées mécaniques).

Ouverture, selon les conditions météorologiques, les week-ends de juin et septembre et tous les jours en juillet-août.

L'hiver, la télécabine Cote 2000 vous ouvre les portes du plus vaste domaine alpin du Vercors : l'Espace Villard/Corrençon avec ses 125 km de pistes, un domaine varié et accessible à tous.



Le conseil de Pierre, père de Nina 3 ans : le lac des Prés. À l'arrivée de la télécabine prendre à gauche et descendre jusqu'au lac des Prés. Cette balade est plus accessible aux tout-petits.



DÉPART : VILLARD DE LANS / BALCON DE VILLARD



- Cotation : facile
- Temps : 2h15
- Longueur : 5,7 km
- Balisage : jaune-bleu et vert-jaune
- Dénivelé + : 213 m

En arrivant au panneau indiquant, "Étang du Lauzet" à 50 m, pour suivre, sur le sentier de gauche. Au panneau Le Lauzet, prendre le sentier de droite qui redescend jusqu'au Hameau des Bouchards.

Ce Hameau fait apparaître une architecture traditionnelle du Vercors. De là, prendre le chemin de droite qui descend en direction de la Cote 2000.

Vous rattraperez alors, le chemin du départ.

Arrivé au panneau la Cote 1183 m prendre le sentier de gauche qui monte en direction du Lauzet.

Le chemin serpente en sous-bois. Il n'est pas rare d'apercevoir des traces d'animaux.

► Depuis le Balcon de Villard de Lans, se rendre au bout du parking P2, sous la piste de la Salamandre. Prendre le petit chemin à droite qui monte dans un champ avant de redescendre sur le GR91. Vous reconnaîtrez la signalétique jaune-bleu mise en place tout au long du parcours.

Le saviez-vous ?

Le sol karstique de Villard de Lans favorise l'infiltration de l'eau, d'où l'absence de lacs naturels. Toutefois, Villard de Lans possède un étang saisonnier, le lac du Lauzet, qui se remplit par capillarité à la fonte des neiges.



Attachés au maintien des traditions spécifiques montagnardes, les agriculteurs de Villard de Lans/Corrençon en Vercors vous invitent à découvrir la richesse de leur savoir-faire et savoir-vivre. Ne manquez pas l'occasion d'admirer les troupeaux dans les pâturages, dont la présence est le témoignage d'une activité agricole intense.

Les agriculteurs peuvent aussi vous accueillir dans leurs gîtes, fermes auberges, ou à l'occasion d'un goûter pour vous faire partager un instant de leur vie au contact des animaux du Vercors.

Fiers de leur patrimoine, ils sauront vous faire découvrir des produits de longue tradition, tels les fromages de chèvre, le St Marcellin et le fameux "Bleu du Vercors/Sassenage" qui se fabrique ici depuis plus de six cents ans, sans oublier les miels, confitures insolites (lait, pissenlit...) et volailles...

Autant de produits sains et proches de la nature qui pourront participer à rendre agréable votre séjour dans le Vercors.

Le saviez-vous ?

Les fermes traditionnelles du Vercors

se caractérisent par la présence d'un pignon à redents appelé aussi "sauts de moineaux". Ce pignon était construit pour protéger les toitures de chaumes des tempêtes de vent du Sud. La façade de la maison est généralement exposée plein sud tournant le dos au vent froid du nord et comprend la majeure partie des ouvertures. La ferme du Vercors avait pour fonction d'abriter les hommes, les animaux, les récoltes et le matériel. Au sommet du toit est posée une lourde pierre, on la nomme "la couve" : symbole de fertilité.

"La Villarde" est une race bovine mixte de Villard de Lans élevée aussi bien pour sa viande de qualité que pour son lait. Celui-ci rentre dans la composition du fromage AOC "Bleu du Vercors-Sassenage". Cette race a su s'adapter aux conditions assez rudes de notre pays et était autrefois utilisée pour tracter les charrues lors des semences et travaux en forêt. Depuis 1976, quelques éleveurs se mobilisent afin de sauvegarder et promouvoir la race "Villarde".

DE CHÂTEAU JULIEN

DÉPART : VILLARD DE LANS / LA CROIX DES GLOVETTES

*Le saviez-vous ?*

En hiver, la piste de ski retour village vous permet de rejoindre le cœur du village de Villard en ski depuis le domaine alpin secteur Cote 2000. Soyez malin, laissez votre voiture au village, utilisez les navettes gratuites pour monter à la station de ski et rentrez en ski jusqu'à votre logement. **Prudence**, cet itinéraire n'est pas praticable à pied l'hiver.



- Cotation : facile
- Temps : 1h20
- Balisage : jaune-vert
- Dénivelé + : 180 m

puis prendre le chemin à gauche direction les Clots. Celui-ci débouche sur la piste de ski retour village (en hiver attention aux skieurs à l'intersection) et se poursuit en face.

► **Du parking des Glovettes**, prendre le sentier de gauche qui monte en direction du Col des Deux Sœurs. Ce sentier débouche sur la piste de ski retour village. Au carrefour de l'Aversin, continuer sur le chemin de droite jusqu'à la Cote 1336. De là, prendre le sentier en direction de l'Abri de la Fauge.

Un serpent sculpté se trouve dans la roche, où est-il ? Traverser le vallon de la Fauge à gauche jusqu'au carrefour de la Fauge



Arrivé aux Clots, prendre la route à gauche direction les Glovettes.

Visite d'un site naturel exceptionnel, offrant à la belle saison une flore préservée.

*Le saviez-vous ?*

Une deuxième table d'orientation se situe au cœur du village sur le parking Glénat. Elle offre un très joli panorama sur le domaine alpin Cote 2000 / les Glovettes, ainsi que sur la Colline des bains et le bas du village.



- Cotation : facile
- Temps : 45 mn
- Balisage : jaune-vert
- Dénivelé + : 50 m

► **Rejoindre Bois Barbu en voiture** (5km du village), prendre la route de la Galmiche, passer devant le Sapin Bélier puis le Scialet de Malaterre (cf les curiosités naturelles page 33). Se garer au parking de Château Julien. Faire la boucle par la gauche, traverser

la plaine, monter à droite avant les tables de pique-niques pour accéder au belvédère d'où la vue est exceptionnelle. La table d'orientation permet de retrouver les noms de tous les som-

rets qui vous entourent (Mont-Blanc, Belledonne, l'Oisans...). Retour à la voiture. Un panorama exceptionnel, un lieu de pique-nique de prédilection !



Vercors Souvenirs,
La santé par les plantes

Exclusivité : Saveurs du Vercors
Thé noir - Thé vert - Rooibos
provenance direct producteur

Grand choix de première qualité
Thés - Infusion - Tisane

Face au parking de l'Espace Loisirs

108, Av G^{al} de Gaulle - 38250 Villard de Lans - 04 76 95 01 94 - www.comptoir-de-the-cadeaux.com

GOUTAROU

DÉPART : VILLARD DE LANS / BOIS BARBU



- Cotation : facile
- Temps : 2h25 aller/retour
- Balisage : jaune-vert picto raquette en hiver
- Dénivelé + : 345 m

Variante le Goutarou

- Niveau : moyen
- Temps : 4h aller/retour
- Balisage : jaune-vert en été / logo raquette en hiver
- Dénivelé + : 158m



sibilité de remonter au Belvédère par la piste forestière. De là, le retour se fait par le même itinéraire.

VALCHEVRIÈRE

Site national historique de la Résistance en Vercors. Ce village en pleine forêt servit de camp aux maquisards avant d'être le lieu d'un sévère affrontement les 22 et 23 juillet 1944. Le lieutenant Chabal et ses



hommes se sacrifièrent pour retarder l'avancée allemande et moururent les armes à la main. Les maisons furent ensuite incendiées, seule la chapelle sera épargnée. Un chemin de croix, dont chaque station est un édifice original, relie Villard de Lans à Valchevrière. Aujourd'hui, Valchevrière, lieu de silence et de recueillement, est un des sites les plus émouvants et les **plus évocateurs de la Résistance en Vercors.**

Variante le Goutarou : après Valchevrière, continuez tout droit direction Col de Chalimont et Plaine d'Herbouilly, s'arrêter au Gîte du Goutarou pour une pause culinaire réconfortante.

- Au cœur de la forêt de Chalimont sur piste de ski de fond
- Nombreuses promenades (p.t. pédestres, équestres)
- À 1,5 km de Valchevrière et 5 km de Bois Barbu.

GÎTE D'ETAPE
Le Goutarou
OUVERT TOUTE L'ANNÉE
Terrasse côté jardin
Spécialité de Tartiflette
et de Tartiflette - 1/2 pension
2 gîtes séparés 6 et 7 places
CB Refusée

Chalimont - 38250 VILLARD DE LANS Tél. 04 76 95 95 19

DÉPART : VILLARD DE LANS / BOIS BARBU



- Cotation : moyen
- Temps : 2h45
- Balisage : jaune-vert picto raquette en hiver
- Dénivelé + : 240 m

► **Se garer sur le parking de Bois Barbu.** Le sentier part à droite de l'Auberge de la Glisse. Suivre les indications Malaterre par les sables. Le chemin traverse la plaine puis descend dans la forêt pour remonter aux sables. Suivre



le marquage jaune et vert en direction de la Galmiche. Le sentier serpente dans les bois jusqu'à Combe verte. À noter la présence de nombreux scialets (cf p.35 curiosités naturelles).

À travers les arbres on aperçoit les arêtes du Gerbier et la Grande

Moucherolle. On est accueilli à l'auberge de Malaterre par un ours sculpté dans le bois.

Le chemin continue en direction du Carrefour de la Glacière. Ne pas manquer le Sapin Bellier, le Roi de la Loubière. Poursuivre par la Loubière et Génety pour redescendre sur la Galmiche et reprendre le chemin de l'aller jusqu'à Bois Barbu.

Balade plus facile avec des enfants au départ de Corrençon (cf p. 34)

**Le saviez-vous ?**

Il y a près de cent ans, Monsieur Bellier était garde forestier à l'Administration des Eaux et Forêts. Il avait en charge la belle sapinière de La Loubière sur le plateau du Vercors. Ce forestier bienveillant repère un sapin d'élite répondant parfaitement aux critères sylvicoles recherchés : tronc rectiligne, branches fines, croissance rapide. Aujourd'hui, ce magnifique sapin est âgé de 220 ans et porte le nom de "Son Forestier". Il a une circonférence de 3,90 m.

DE MALATERRE - *Circuit géologique*

DÉPART : CORRENÇON EN VERCORS / GOLF / PORTE NORDIQUE DES HAUTS PLATEAUX



► Monter le chemin derrière le bâtiment des Hauts Plateaux.

Suivre la piste qui monte en direction de la Glacière. Veiller à bien suivre le chemin sécurisé par les barrières en bois pour descendre jusqu'à celle-ci.

Cette cavité naturelle est un exemple typique des formations géologiques en milieu karstique. La glace qui s'y conserve toute l'année était exploitée par les cafetiers de Grenoble et les hôpitaux jusqu'au début du XX^e siècle. Cette glace était extraite à l'aide d'un traîneau aujourd'hui exposé au-dessus de l'escalier du bâtiment des Hauts Plateaux. Après lecture du panneau explicatif, continuer le chemin jusqu'au carrefour de la Glacière. De là suivre la direction "Auberge de Malaterre".

Cette auberge, anciennement cabane de bûcheron, vous accueille tous les midis en haute saison sur réservation.

Pour le retour, revenir sur ses pas jusqu'au Carrefour de la Glacière puis prendre le chemin qui mène aux Granges.



- Cotation : moyen
- Temps : 2h30
- Balisage : GTV et jaune-vert
- Dénivelé : 180 m

Cette ancienne ferme est un exemple typique de l'habitation agricole du XIX^e siècle dite "à l'écart". L'habitation se situe au cœur de son domaine cultivable et surtout à côté d'une source.

Elle fut incendiée par les Allemands en juillet 1944 puis réhabilitée par la famille Eymard. Prenez le temps d'admirer le panorama qui s'offre à vous puis reprendre le chemin qui descend au village. Pour rentrer au Golf, suivre la route principale qui remonte aux Hauts Plateaux.

... LES CURIOSITÉS NATURELLES DU VERCORS ...

Le Vercors, terre de contraste



Le Vercors est un massif préalpin qui s'identifie clairement par ses hautes falaises qui l'entourent de tous côtés et s'impose comme une véritable forteresse. La roche mère du massif est le calcaire, façonné au fil des millénaires par le lent travail de l'érosion. Puis à l'ère tertiaire, la roche s'est fracturée. Ces phénomènes ont engendré un relief très accidenté et des sites spectaculaires (falaises vertigineuses, cirques, crêtes, gouffres), à l'intérieur desquels se dessine un vaste plateau calcaire avec de magnifiques paysages pastoraux et forestiers. Les découvertes de la région ont fait du Vercors un des principaux centres mondiaux de spéléologie. S'il faut mentionner le Gouffre Berger (1142 m de profondeur), 3^e abîme mondial, nous ne voulons signaler ici que les curiosités facilement accessibles, qui peuvent être vues ou visitées sans entraînement spécial.

Les grottes

Le Vercors compte de nombreuses grottes aménagées à la visite, demandez la liste dans les Offices de Tourisme. On y accède par des routes spectaculaires creusées dans la roche ou accrochées aux parois de falaises abruptes.

Les blocs erratiques

Ils sont les témoins des glaciers qui descendaient du Col des deux Sœurs et de la Moucherolle. Ils se dressent notamment sur le chemin des Pierres et la route des Bartavelles.

Les scialets

Nom donné aux gouffres qui s'ouvrent dans le sol calcaire du Vercors. Leurs abords constituent un danger certain. La plus grande prudence est donc recommandée. Le scialet de Malaterre en est un excellent exemple, puits de 10 m de large et de 120 m de profondeur (panneau explicatif sur place).

Les lapiaz ou lapiés

La corrosion a "digéré" le calcaire. Les eaux de pluie l'attaquent et le dissolvent créant ainsi ces désertiques champs de pierre : les lapiaz. Au départ du golf de Corrençon en Vercors, en suivant le GR91, sur la droite près du Champ de la Bataille, vous visualiserez ce phénomène naturel.

DÉPART : CORRENÇON EN VERCORS / OFFICE DE TOURISME



- Cotation : facile
- Temps : 1h30
- Balisage : rouge-blanc et GTV



1^{re} partie

► **En sortant de l'Office de Tourisme**, un coup d'œil sur la plaque posée sur le mur de gauche vous explique les "pignons lauzés" toits typiques des fermes du Vercors que vous pouvez admirer face à vous. Traverser et s'arrêter face au bureau de tabac. Un arbre a été planté pour commémorer les victoires d'une grande championne. Poursuivre jusqu'à l'église datant du XVII^e siècle où une plaque rend hommage à l'abbé Vincent. Un peu plus haut, après le par-

king du cimetière, une autre borne dévoile l'existence du "château". Revenir sur ses pas et descendre par un petit chemin situé à droite du cimetière. Faire une halte devant "le travail" utilisé pour ferrer les bêtes et poursuivre le chemin pour rejoindre le lavoir. Partir sur votre gauche en direction des Maréchaux et rejoindre la départementale. Retourner au centre du village en n'oubliant pas de vous arrêter devant un immense fenier et un monolithe de pierre chargés de symboles.

2^e partie

► **Depuis l'Office de Tourisme**, prendre la petite route qui passe entre l'auberge des Deux Moucherolles et le magasin du Pas de la Fenêtre. Suivre cette route jusqu'au lieu-dit les Jambets. Après avoir dépassé la dernière

maison aux volets rouges, emprunter le chemin sur la droite en direction du golf. En été, ce sentier traverse un vaste champ qui n'est autre qu'un domaine débutant de ski alpin appelé le Hameau des Rambins. Passer devant le restaurant de la Pomme de Pin et la Mai-



son des Enfants pour rejoindre le chemin de liaison. Vous découvrirez en chemin la signification des Murgers et plus loin celui de l'extracteur. Arrivé au niveau des maisons face à l'hôtel du Golf, bien rester sur le sentier qui se poursuit



à gauche. Vous passez devant la maison de Monsieur Eyméri, ce grand montagnard aux cheveux blancs à qui nous devons la valorisation de tout ce patrimoine. En remontant l'étroit chemin, vous apercevez un pommier centenaire. Le sentier débouche sur la route, au-dessus du parking des Hauts Plateaux. Vous voilà arrivé au Golf/ site nordique ! Face à vous le GR 91, grand sentier central

signalé par l'immense cairn, vous conduira aux portes de la plus grande réserve naturelle de France "Les Hauts Plateaux du Vercors". Au bâtiment d'accueil, un moulage représente la fleur de Lys qui jalonne encore de nos jours certains chemins et qui marquait au XIV^e siècle, la frontière du royaume de France. Monter quelques marches pour apercevoir une échelle et un traîneau utilisés

autrefois pour remonter la glace de la "Glacière de Corrençon" (balade N° 22).

Profitez d'une pause gourmande en vous rendant au restaurant des Hauts Plateaux, salon de thé, bar à vins, situé à l'étage.



Demandez le document "Je me balade en jouant" spécialement adapté aux enfants ! (disponible à l'office de tourisme de Corrençon)



LE VERCORS A MOINDRE EFFORT

Accompagnements pour les particuliers, groupes, comités d'entreprises et séminaires.



LE MEILLEUR
APPRENDRE
DE L'ANNÉE !

06.76.68.55.86 / www.velectrip.net / contact@velectrip.net

DES BALADES TRANQUILLES

DÉPART : CORRENÇON EN VERCORS / OFFICE DE TOURISME



- Cotation : facile
- Temps : 45 min
- Balisage : dans le village



► Au départ de l'Office de Tourisme, tourner sur la gauche en passant devant le bar "la Grolle" avant de poursuivre jusqu'au bout de la route. À la patte d'oie, au lieu-dit les Mengots, tourner sur la gauche.

En passant devant la ruine vous remarquerez un poinçon qui correspond à une balade facile à faire en famille en orientation (carte en vente à l'Office de Tourisme).

Poursuivre par cette petite route communale peu fréquentée avant de rejoindre la route principale

(possibilité de poursuivre par la balade des gourmands). Traverser-là pour rejoindre le hameau des Rambins en passant devant la Maison des enfants et le bar restaurant la Pomme de Pin tout de bois vêtu (piscine réservée à la clientèle du restaurant) avant de retourner au village par le cheminement piéton.

La balade des gourmands

En fin d'après-midi, emprunter la petite route sur la droite et suivre les indications vers "la chèvrerie des Cabrioles" pour acheter de délicieux fromages de chèvre. Conformerz-vous aux jours d'ouverture et heures de visite car les animaux ont besoin de soins et ne peuvent être dérangés à toute heure. Renseignez-vous à l'Office de Tourisme.

De bons fromages blancs et secs, le fameux Bleu du Vercors Sassenage fermier AOP et des yaourts, fabriqués à base de lait de vache, sont produits et vendus à la ferme des Perce Neige face à l'église.

La chèvrerie des Cabrioles

Ouvert de février à novembre tous les jours, sauf le dimanche, de 17h30 à 18h30.

La ferme des Perce Neige

Ouvert tous les jours.
Haute saison : 10h30 à 12h et 17h30 à 19h.
Hors vacances : 17h30 à 18h30



Aventures
au cœur
de la plus grande
remontée d'eau
temporaire
du monde !



Une visite unique en son genre qui vous entrainera progressivement de l'ombre à la lumière.

Pendant une heure, votre guide vous fera partager les interrogations et les inquiétudes de ses explorateurs, au cœur de cet univers grandiose.



26420 Saint-Agnan-en-Vercors
tél. 04 75 48 25 83
www.grottedelaluire.com

Site Naturel classé

DÉPART CORRENÇON EN VERCORS / GOLF



une fenêtre paysagère. Un superbe point de vue à 180° permet d'admirer les montagnes et l'étendue des forêts. Aidez-vous de la table d'orientation pour reconnaître le nom des montagnes !

Après la pause, poursuivre le chemin derrière la table d'orientation qui redescend tranquillement à travers la forêt. Le sentier arrive au carrefour les Quatres Pierres. Prendre la direction de Pierre Copante puis retour Corrençon par le chemin direct.

Nouveauté !

Espace Biathlon / Ski-roue du Vercors De mai à novembre, essayez-vous au ski roue ! Cette discipline totalement nouvelle est accessible au grand public. Sur les 14 km de boucles cumulées du site, les moniteurs nordiques vous initient tous les après-midi au ski roue et au roller ainsi qu'au tir (biathlon) sur le pas de tir de 25 couloirs équipés de cibles mécaniques.

Doc à l'Office de Tourisme

jusqu'au lieu-dit la Perelle. De là, quitter la piste et le sentier qui part à gauche dans la forêt en direction des Quatres Pierres. Faire une halte devant la Barre aux Chèvres dont l'explication géologique et historique se trouve marquée sur un panneau du Parc. Continuer à suivre le chemin qui serpente dans les bois et monte progressivement jusqu'à une table d'orientation. Vous arrivez au point culminant de la balade depuis lequel s'ouvre



- Cotation : moyen
- Temps : 1h
- Balisage : jaune-vert

► Depuis le restaurant des Hauts Plateaux, emprunter le chemin qui monte à droite en direction de Derrière la Côte balisé GTV. La piste longe quelques mètres le golf 18 trous. Suivre le chemin



DÉPART : CORRENÇON EN VERCORS / OFFICE DE TOURISME

Le Col du Liorin

► En sortant de l'Office de Tourisme, contourner le bâtiment sur la gauche, direction les Mengots. Prendre à droite, direction Bruyère, puis remonter la route qui traverse le Vallon de la Narce.



La route laisse place à un sentier. Poursuivre ce chemin balisé Tour des 4 Montagnes qui mène au Col du Liorin. Là, vous atteindrez un Mémorial de la Résistance dans le Vercors et une croix délimitant le territoire de Villard et de Corrençon. Pour le retour, prendre la direction Génétty. Vous passez devant des barbecues, c'est l'endroit idéal pour pique-niquer. Arrivé à Génétty, suivre Combe Verte pour redescendre dans le

Le Champ des Marais

► Départ identique à la balade du Liorin jusqu'au lieu-dit Bruyère. À cet endroit, prendre la route qui monte au Peuil. Au sommet de la colline, le chemin monte à travers des chalets et



Col du Liorin

- Cotation : moyen
- Temps : 2h
- Balisage : jaune-rouge (tour des 4 Montagnes) / jaune-vert au retour
- Dénivelé : 130 m

Le champ des Marais

- Cotation : facile
- Temps : 1h15
- Balisage : jaune-vert
- Dénivelé : 105 m

AUX PORTES DE LA RÉSERVE NATURELLE

DÉPART : CORRENÇON EN VERCORS / PORTE NORDIQUE DES HAUTS PLATEAUX / GOLF



- Cotation : facile
- Temps : 1h30
- Balisage : rouge-blanc / jaune-vert et GTV
- Dénivelé + : 170 m

► **Emprunter le GR 91 en direction du Clariant.** Dès la fonte des neiges, vous traversez un des plus beaux golfs de montagne d'Europe. Minutieusement entretenu par les jardiniers, ce golf s'inscrit en pleine nature et offre de fabuleux points de vue sur les montagnes qui l'entourent. Pour votre sécurité, rester bien sur le chemin. Peu après les Charmeyennes, passer devant le pas de tir de biathlon. Continuer le GR 91 jusqu'à l'auberge du Clariant. Ce refuge de montagne, sans eau ni électricité, vous accueille pour vos repas du midi et vos goûters en haute saison (réservation obligatoire). Vous découvrirez des informations sur les techniques de construction en fustes ainsi que l'histoire du travail des charbon-

niers du Vercors et les carrières de taille de bornes d'un autre siècle.

En hiver à partir du Clariant, le chemin balisé pour les raquettes passe devant l'auberge et monte à gauche dans la forêt en direction du Lautaret. Ouvrez l'œil ! Arrivé à ce lieu-dit, observez les sommets grâce à des bornes munies d'un trou sur le haut. Ces mini-jumelles mettent en lumière le col des 2 Moucherolles et la fameuse fenêtre de la Moucherolle. Le sentier amorce une descente qui rejoint le rocher de l'Echalet. Vous êtes à nouveau sur le GR 91. Retour direction Corrençon.

Variante à partir du Clariant + 1h A/R

Continuer sur le GR 91 qui passe par le 45^e parallèle et va jusqu'à la cabane de Carrette. Cette cabane non gardée marque l'entrée de la Réserve Naturelle des Hauts Plateaux. Le retour s'effectue en suivant le même chemin qu'à l'aller. **Attention ! En hiver cette variante est hors itinéraire sécurisé.**

... DÉCOUVREZ AUSSI ...

La réserve naturelle des Hauts-Plateaux



Cet espace de solitude et de grandeur, d'une altitude comprise entre 1200 et 2341 m avec le Grand Veymont, point culminant du massif, a été classé réserve naturelle en 1985.

implanté pour préserver l'équilibre entre les milieux naturels et les activités humaines traditionnelles, comme l'exploitation forestière ou la transhumance des troupeaux de moutons. Pour découvrir les Hauts-Plateaux, des sentiers de grande randonnée existent, jalonnés par des refuges non gardés.

Pastoralisme et transhumance dans le Vercors

La transhumance, du latin trans (de l'autre côté) et humus (la terre, le pays), est la migration périodique du bétail (bovins, et ovins). Dans le Vercors, et en montagne de manière générale, il s'agit d'une transhumance estivale où les troupeaux de brebis, de vaches (allaitantes ou laitières) menés par un berger vont monter en alpage pour la saison d'été, de mi-juin à mi-septembre. Aujourd'hui, la plupart des bêtes sont transportées par camions jusqu'au pied de l'alpage et la montée se fait généralement dans la journée. Les 5 gardes verts qui se répartissent la totalité de la superficie de la Réserve naturelle des Hauts Plateaux ont une implication très forte avec l'activité pastorale. Bergers et gardes sont en contact permanent grâce aux talkies walkies. Du Nord au Sud, les alpages se succèdent avec principalement des troupeaux ovins.

Soyez vifs de nature !

- Suivez les itinéraires balisés en dehors desquels il est parfois difficile de se repérer.
- Évitez de partir en groupe trop important.
- Ayez toujours de l'eau car les sources sont rares, gardez les bassins propres (ni vaisselle, ni lessive), remportez vos déchets.
- Emportez des vêtements chauds et imperméables.
- Soyez attentifs aux conditions météorologiques.
- Respectez le travail et la vie privée des bergers, contournez les troupeaux.
- Observez la faune à distance à l'aide de jumelles.
- Restez sur les sentiers car c'est le territoire de l'homme dans la réserve ; ainsi les animaux sauvages s'habituent à notre présence.

Réglementation de la réserve naturelle

Il est interdit :

- D'introduire des chiens même tenus en laisse.
- De circuler avec des véhicules à moteur.
- De faire du feu et de camper.
- De cueillir des fleurs, des plantes ou toutes richesses minérales.
- De déranger la faune sauvage.
- De circuler en VTT (sauf sur la GTV).

Informations : www.parc-du-vercors.fr

CLARIANT EN VERCORS

OUVERT ÉTÉ/HIVER

Corrençon en Vercors

06 82 42 45 19

leclariant.com

BIENVENUE À 2KM DE MARCHÉ FACILE

DÉPART : PARKING DU CLOS DE LA BALME



Balme” avec un balisage jaune/vert. Emprunter cette piste qui monte de façon régulière et soutenue en sous-bois. Le sentier sort progressivement de la forêt. Continuer jusqu’à l’arrivée du télésiège de Combeaudeau. Le panorama est déjà exceptionnel sur le plateau du Vercors. A ce carrefour, prendre la première à droite en suivant toujours la direction Pas de la Balme. Passer devant une petite bergerie et continuer sur un sentier de ronde dans les éboulis.

À l’horizon, le Pas de la Balme s’ouvre sur le massif du Taillefer. On aperçoit l’encorbellement des crêtes jusqu’au sud avec le Grand Veymont et le Mont Aiguille. Sur les crêtes du Pas de la Balme se trouve un amoncellement de pierres évoquant une muraille : c’est le “Mur des Sarrasins” construit par les Corrençonnais pour se protéger des invasions.

Le retour au Clos de la Balme s’effectue par le même itinéraire.

Les bons gestes

En été, l’itinéraire de cette balade passe par des pâturages qui peuvent être occupés par des troupeaux de moutons.



Les Patous, ces gros chiens de protection blancs, montent la garde. Contournez largement l’aire de pâturage. Si les chiens viennent vous voir, adoptez un comportement calme et passif. Arrêtez-vous et laissez-vous flairer pour qu’il puisse vous identifier comme non dangereux pour le troupeau. Après quoi le patou regagnera son troupeau.



Falaises, grottes, crêtes et Hauts-Plateaux, la diversité du milieu naturel abrite une flore exceptionnelle. Près de quatre-vingt espèces végétales protégées sont recensées dans le Parc Naturel Régional du Vercors : du sabot de vénus dans les milieux forestiers à la campanule des Alpes dans les éboulis, en passant par la primevère “oreille d’our” dans les falaises ou les tulipes sauvages dans les pelouses subalpines... L’étage subalpin est



composé d’une forêt claire de pins à crochets alterné avec des pelouses alpines et des rocailles. Ces crêtes balayées par le vent abritent des bouquetins, chamois, mouflons, marmottes, lagopède, tétras lyre (emblème du parc) qui se partagent l’espace dans ce rude territoire.

Le saviez-vous ?

Plusieurs espèces qui avaient disparu ont été réintroduites dans le cadre d’un programme de réhabilitation : **Le bouquetin** : en 1989 et 1990, seize femelles et douze mâles bouquetins ont été lâchés dans le cirque d’Archiane, 25 couples dans le Royans en 2001. Aujourd’hui, on en compte 400 répartis sur le Vercors. **Les vautours fauves** ont été réintroduits entre 1996 et 2007. On considère aujourd’hui que l’opération est une réussite, puisque des couples reproducteurs se sont installés sur la zone, principalement dans les falaises d’Archiane.

Le Gypaete barbu (dans le sud du Vercors) a été réintroduit en 2010. Il s’agit d’une stratégie internationale qui vise le renforcement de la population alpine et la création d’un corridor entre les Alpes et les Pyrénées.



- Cotation : difficile
- Temps A/R : 3h30
- Balisage : jaune-vert
- Dénivelé + : 610 m

► Prendre en direction des remontées mécaniques.

Un poteau au bas d’une piste forestière vous indique le “Pas de la

DÉPART : CORRENÇON EN VERCORS / OFFICE DE TOURISME



► **Emprunter la route perpendiculaire qui fait face au bâtiment de la mairie.** Descendre cette petite voie communale jusqu'au lieu-dit Les Jambets. La route s'arrête à la menuiserie Rolland (maison aux volets rouge) pour devenir un chemin qui monte et longe le domaine débutant des

Variante en hiver

Liaison raquette jusqu'au centre nordique des Hauts Plateaux. Face à la maison en rondins de l'Ecole de Ski alpin, prendre un chemin qui part dans la forêt. Suivre le balisage raquette, le sentier descend à travers bois et rejoint le centre nordique.




Rambins. Vous allez pouvoir admirer de beaux panoramas du village de Corrençon. Arrivé au chargeoir, poursuivre sur le chemin de droite. Remonter jusqu'au sommet pour arriver au Clos de la Balme, porte d'entrée du domaine alpin Villard de Lans/Corrençon accessible par un télémix cabinesièges. En été, vous pourrez vous désaltérer ou prendre votre repas sur l'immense terrasse ombragée du Caribou (ouvert toute l'année) ou profiter du centre équestre de Corrençon.

De là vous pouvez continuer sur les sentiers raquettes qui partent en direction du Clariant ou de l'auberge de Malaterre.



- Cotation : facile
- Temps : 30 min
- Balisage : jaune - vert
- Dénivelé : 50 m

Le petit jeu
KAHOTEP
pour mieux nous connaître :



- 3 Sport d'eaux vives, on saute, on glisse, on rigole
- 6 Peut être amateur ou de haut niveau
- 7 Chaîne de montagnes qui s'étend sur sept pays d'Europe
- 9 Vélo tout terrain
- 10 Mélange entre spéléologie, parcours aventure et via ferrata, développé par l'équipe de Kahotep
- 15 "caverne", lieu de prédilection pour nos activités souterraines
- 16 Activité qui se pratique dans l'eau comme le waterball ou le stand up paddle
- 19 Son point culminant est Chamechaude (2 082 m)
- 21 Parfois appelé varappe ou grimpe
- 24 Septième lac naturel français
- 25 Mot anglais aussi appelé "foot en bulle" : on roule, on rebondit sur le sol ou sur son voisin
- 1 Sport pratiqué debout sur une planche de surf avec une pagaie
- 2 Nom d'un sommet au Vietnam qui est aussi le nom de notre entreprise
- 4 Activité inventée par l'armée Italienne dans les Dolomites
- 5 Epreuve Olympique combinant deux disciplines, qui sera le champion ?
- 7 Hydrospeed des neiges, ultra ludique et même la nuit, on glisse !
- 8 Equipement permettant de randonner sur la neige, avec une dégustation en récompense
- 11 Affluent de la rive gauche du Rhône
- 12 Sorte de cohésion entre professionnels
- 13 Se dit d'une activité lorsqu'elle est sécurisée par un professionnel
- 14 Le Grand Veymont y culmine
- 17 Toujours dans ma bulle, je marche et joue sur l'eau... sans me mouiller !
- 18 Qui relève du jeu
- 20 Nouveau sport dont l'abréviation est "TTT"
- 22 Activité qui consiste à l'exploration des grottes
- 23 Celle procurée par les activités de Kahotep est nouvelle et forte

www.kahotep.fr

contact@kahotep.fr - +33 (0)6 11 60 80 20

Une journée nature en Royans-Vercors

Visites
Nature
Vercors



choranche.com
04 76 36 09 88

jardin-des-fontaines.com
04 76 64 43 42

grotte-de-thais.com
04 75 48 45 76

Grotte
de Choranche
| Spectacle souterrain

Entrez dans un univers féerique !
Découvrez les stalactites
fistuleuses, véritables pailles de
calcite, suspendues par milliers
aux plafonds de la Grotte !
Une mise en lumière exceptionnelle !



Au paradis des mille et une sources
Promenez-vous entre les berrins
et les ruisseaux pour découvrir des
mises en scène artistiques
originales ! Voyage fleuri
d'écouter et de poésies !



Plongez dans la Préhistoire !
Dans la grotte aux couleurs rouge
et noir, aux étonnants reliefs
naturellement marqués et
fracturés, découvrez l'histoire des
campements du dernier âge glaciaire !

Achetez vos places en ligne sur lansenvercors.com

... DÉCOUVREZ AUSSI ...

Les Grandes Traversées du Vercors (GTV)



Lieu de vie, espace de savoirs, paradis de la randonnée itinérante

Ces itinéraires vous permettent de découvrir le Parc Naturel Régional du Vercors à skis ou en raquettes, à cheval, avec des ânes ou des mules, ou en traîneau à chiens. Au fil des quatre saisons, la surprise est au détour d'un chemin ou d'un torrent, au flanc d'une falaise, au sommet d'un rocher. Elle peut être aussi un panorama insoupçonné, un animal inconnu ou une fleur ignorée. Le Vercors est un territoire humainement et naturellement riche en émotions. Imaginez vos randonnées itinérantes sur les tracés des Grandes traversées du Vercors.

Plus d'infos à la Maison du Parc :

www.vercors-gtv.com - Tél. +33 (0)7 82 21 28 04

(230 km). La GTV VTT fait partie des cinq Grandes Traversées labellisées par la Fédération Française de Cyclisme.

● **GTV nordique** : la morphologie du massif du Vercors ne permet pas en hiver un tracé linéaire du nord au sud, damé, aménagé et sécurisé. Par contre, sept sites nordiques répartis sur l'ensemble du territoire, comprenant plus de 800 km de pistes tracées et balisées, 400 km de sentiers raquettes et de nombreux sites de traîneaux à chiens permettent des randonnées inoubliables. Visitez ces espaces à votre rythme.

Les professionnels des GTV

Hébergeurs, agences de voyages spécialisées, accompagnateurs de randonnées pédestres, raquettes, VTT et équestres, écoles de ski, âniers, muletiers, mushers, taxis et magasins de sport, ce sont plus de 130 professionnels qui vous proposent leurs services et vous font partager leur amour pour ce Vercors. Ces femmes et ces hommes vous garantissent un accueil chaleureux et une connaissance parfaite du territoire. Pour l'organisation de vos randonnées, laissez-vous guider !

● **GTV à pied** : empruntez ces itinéraires pour un jour ou un mois, en connexion avec d'autres sentiers, GR et GR de Pays. Les GTV à pied sont composées d'un itinéraire principal, le Tour du Vercors (350 km), et de sa variante sur les Hauts-Plateaux du Vercors (60 km), la Traversée du Vercors.

● **GTV à VTT ou à cheval** : incontournable, cet itinéraire créé en 1992 se développe ! Un balisage adapté au VTT comme aux pratiques équestres



VIAVERCORS

BALADES INTERVILLAGES



SAINT NIZIER / LANS EN VERCORS / VILLARD DE LANS / CORRENÇON EN VERCORS

Un aperçu du tronçon St Nizier du Moucherotte/Lans en Vercors

- Distance : 8,9 km
- Cotation : moyen
- Balisage : orange
- Dénivelé + : 180 m

(Les 3 Pucelles, plateau de la Molière, site classé des Gorges du Bruyant). Itinéraire à travers champs, hameaux typiques et vallons boisés, qui suit le relief et présente quelques courtes montées où l'assistance électrique d'un vélo pourra se révéler fort utile.



► **Superbes points de vue** sur les paysages des Quatre Montagnes

Un aperçu du tronçon Lans en Vercors/Villard de Lans



- Distance : 7,3 km
- Cotation : très facile
- Balisage : orange
- Dénivelé + : 20 m



un aspect rectiligne et presque parfaitement plat, particulièrement adapté aux personnes à mobilité réduite.

► **Empruntant l'ancienne voie du tram**, l'itinéraire prend ici

Le paysage est ouvert sur toutes les crêtes qui dominent le Val de Lans.

Un aperçu du tronçon Villard de Lans/Corrençon en Vercors

- Distance : 8,9 km
- Cotation : moyen
- Balisage : orange
- Dénivelé + : 180 m

en direction de la station de ski alpin vers Cote 2000 et son hameau historique & remarquable des Pouteils.



► **Ici l'itinéraire vous emmènera prendre un peu de hauteur**

Passage à proximité de l'ancienne piste de luge des Jeux Olympiques de 1968.

... LA VOIE DOUCE ...

en montagne



La ViaVercors est la première voie douce en montagne qui propose un itinéraire de découverte à vocation touristique et de loisirs reliant les

vous pourrez profiter d'un cadre ouvert sur l'environnement, avec des haltes pédagogiques, des pauses-jeux pour les enfants ou des moments de détente en famille.



La ViaVercors se parcourt à pied ou en vélo et pour certains tronçons en poussettes ou fauteuils roulants.

communes du Nord Vercors sur près de 50 km. Elle s'inscrit dans une démarche de développement durable, prônant l'utilisation de modes de déplacement doux pour des promenades éthiques et écologiques. Ce parcours sécurisé & praticable à l'année, accessible à un très large public, est propice à la découverte de la nature, du paysage et du patrimoine grâce à une signalétique adaptée. Que vous soyez en famille, entre amis ou sportifs,



Demandez le cartoguide ViaVercors disponible dans les Offices de Tourisme du plateau de Vercors. Il recense la totalité des itinéraires

des 6 communes : Autrans/Méaudre Méaudre/Villard de Lans Villard de Lans/Corrençon en Vercors Villard de Lans/Lans en Vercors Lans en Vercors/Saint Nizier du Moucherotte



VENDRE ACHETER LOUER GÉRER



Vous cherchez à louer à Villard de Lans ? Réservez avec NEXITY !

Nous vous proposons un grand choix de biens en locations saisonnières :
du studio au chalet, à Villard de Lans, au Balcon de Villard, aux Glovettes et à Corrençon.

Rendez-vous sur le site www.vacances.nexity.fr

LOUER

NEXITY VILLARD DE LANS

38 Avenue du Général de Gaulle
38250 Villard de Lans

www.nexity.fr

Tél. 04 76 94 01 20

Fax : 04 76 95 56 21

E-mail : villard@nexity.fr